

Zeszyt A5 60k kratka 70g ze ściągami GEOGRAFIA 400169461 TOP 2000

Kod produktu: 44873 Kod EAN: 5904017413028



Warianty produktów

Indeks	Cena
Zeszyt A5 60k kratka 70g ze ściągami GEOGRAFIA 400169461 TOP 2000 44873	Ceny produktów widoczne dopiero po zalogowaniu. Jeżeli nie posiadasz konta, zarejestruj się.

Opis produktu

Aukcja dotyczy 1 sztuki. Kolory i wzory zeszytów są wysyłane losowo.

Zeszyt ze ściągami A5 60 kartek w kratke GEOGRAFIA

☰ TOP 2000 ☰

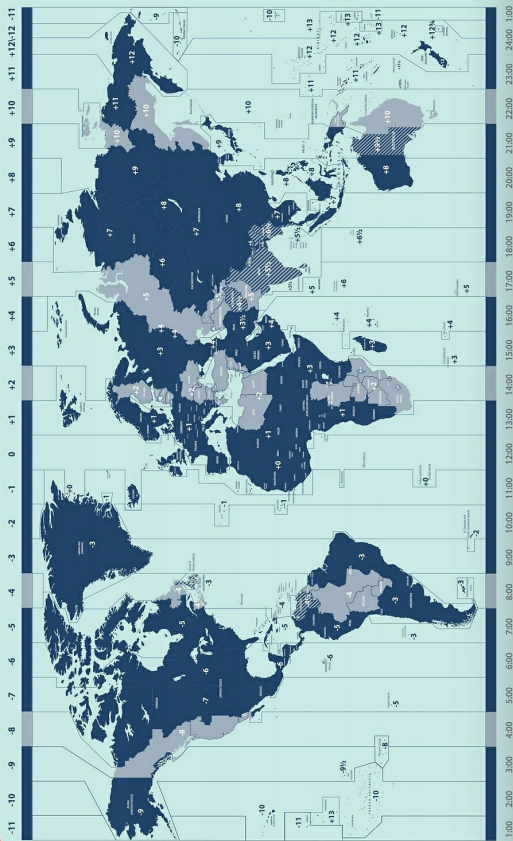


Wyjątkowa kolekcja zeszytów przedmiotowych w laminowanych okładkach. Grafiki utrzymane w neutralnym stylu z łatwością dopasują się do każdego szkolnego biurka. Na wewnętrznych okładkach zeszytów znajdują się przydatne informacje z zakresu każdego przedmiotu. Ułatwią codzienną naukę oraz przygotowywanie się do sprawdzianów. Zeszyty przedmiotowe Top 2000 to absolutny niezbędny przedmiot każdego ucznia!

- gramatura kartek: **70 g/m2**
- rodzaj: **w kratke**
- format: **A5**
- liczba kartek: **60**

ŚWIAT

WORLDWIDE MAP OF LOCAL TIME ZONES



PUNKTY SKRAJNE

północ ●
54°50'08,8" N – Jastrzębia Góra, zw. Gwiazda Północy – punkt lądowy; (skrajnym północnym punktem terytorium Polski, do którego zalicza się morze terytorialne, jest punkt oddalony o 272 metry na północ od przyładka Rozewie – 55°00'00" N);

południe ●
49°00'N – szczyt Opolonek w gminie Lutowiska

zachód ●
14°07'E – zakole Odry koło Osinowa Dolnego w gminie Cedynia, powiat gryfiński

wschód ●
24°09'E – zakole Bugu we wsi Zosin w gminie Horodko, powiat hrubieszowski

geometryczny środek ●
znajduje się we wsi Piątek, 15 km na wschód od Łęczycy, 19 km na południe od Kutna, a 33 km na północ od Łodzi.

RZEKI

Najdłuższe rzeki w Polsce to:

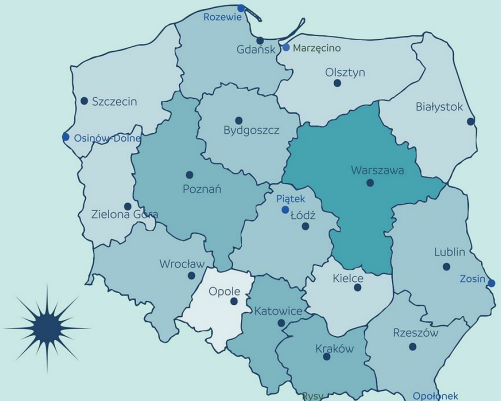
- WISŁA** (1 047 km)
- ODRA** (854,3 km, w tym na terenie Polski 761,9 km)
- WARTA** (808 km)
- BUG** (772 km, w tym na terenie Polski 587 km)

JEZIORA

Największe jeziora w Polsce to:

- ŚNIARDWY** (11 340,4 ha)
- MAMRY** (10 282,4 ha)
- ŁEBSKO** (7 140 ha)
- DĄBIE** (5 408 ha)
- MIEDWIE** (3 527 ha)
- JEZIORAK** (3 219,4 ha)
- NEGOCIN** (2 600 ha)
- GARDNO** (2 468,1 ha)
- JAMNO** (2 239,6 ha)
- WIGRY** (2 118,3 ha)

- HAŃCZA** (106,2 m)
- DRAWSKO** (82,2 m)
- WIELKI STAW POLSKI** (80,3 m)
- CZARNY STAW POD RYSAMI** (80,3 m)
- WIGRY** (74,2 m)
- WDZYDZE** (69,5 m)
- WUKSNIKI** (67,3 m)
- BABIĘTY WIELKIE** (65,2 m)
- MORZYCKO** (60,7 m)




7 POLSKA

WOJEWÓDZTWA	SIEDZIBA WŁADZ	LUĐNOŚĆ
dolnośląskie	Wrocław	2 898 525
kujawsko-pomorskie	Bydgoszcz, Toruń	2 069 273
lubelskie	Lublin	2 103 342
lubuskie	Gorzów Wlkp, Zielona Góra	1 010 177
łódzkie	Łódź	2 448 713
małopolskie	Kraków	3 413 931
mazowieckie	Warszawa	5 428 031
opolskie	Opole	980 771
podkarpackie	Rzeszów	2 125 901
podlaskie	Białystok	1 176 576
pomorskie	Cdańsk	2 346 717
śląskie	Katowice	4 508 078
świętokrzyskie	Kielce	1 230 044
warmińsko-mazurskie	Olsztyn	1 420 514
wielkopolskie	Poznań	3 500 361
zachodniopomorskie	Szczecin	1 693 219

PAŃSTW MA WSPÓLNĄ GRANICĘ Z POLSKĄ
Niemcy, Czechy, Słowacja, Ukraina, Białoruś, Litwa, Rosja (obwód kaliningradzki)

10 NAJWYŻSZYCH SZCZYTÓW

- Rysy 2 499 m n.p.m.
- Mięguszwiecki Szczyt 2 438 m n.p.m.
- Niżnie Rysy 2 430 m n.p.m.
- Mięguszwiecki Szczyt Czarny 2 410 m n.p.m.
- Mięguszwiecki Szczyt Pośredni 2 393 m n.p.m.
- Hilfocowa Turnia 2 377 m n.p.m.
- Cubryna 2 376 m n.p.m.
- Wołowa Turnia 2 373 m n.p.m.



5904017413028